



CLUB FNAU INTERNATIONAL

N°26 – Juillet 2011

Rendez-vous d'octobre

Après le succès de l'atelier de Rennes en octobre 2010, notre Club est retenu pour organiser le 20 octobre un atelier-métier sur les agences urbaines en export. Nous espérons vous y retrouver nombreux pour y parler ensemble « boutique » et « métiers » autour de ce thème passionnant qu'est l'action internationale des agences et de leurs collectivités.

D'ici là, bonnes lectures sur Le Caire ou les tours, et bonnes vacances à tous.

G.Antier & P.Berger, Co-animateurs du Club

Actualités du Club

Forte participation et accueil chaleureux de nos collègues de l'Agence de St-Omer pour le premier **Interclub « Géomatique » & « International »** réuni à **St Omer le 26 Mai 2011**, en préalable à une réunion du club Géomatique le lendemain qui a connu elle aussi un plein succès, avec une participation remarquable de l'AFD.

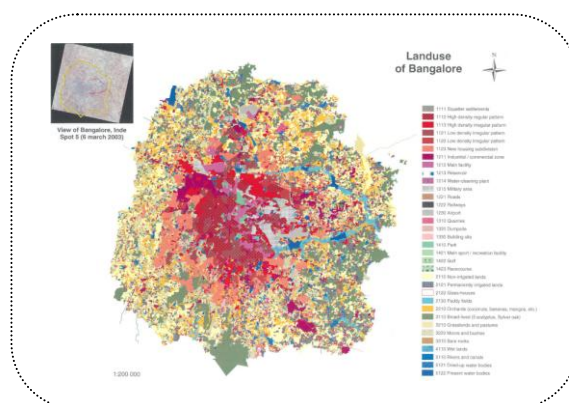
J.Duquesnoy, Président de la CA de St-Omer, a d'abord introduit les débats en soulignant l'importance d'une bonne connaissance des territoires – et donc d'une bonne « information géographique » - pour conduire une coopération décentralisée de qualité.

G.Antier (IAU IdF) a ensuite brossé un tableau des enjeux et défis auxquels sont confrontées les métropoles au début du XXI^e siècle : croissance démographique, extension entre étalement, verticalité, densité...et exclusion, et enfin enjeux d'échelle plus globale (climatiques, énergétiques, économiques, et de risques – s'enchaînant aujourd'hui en méga-risques). Si la réponse est notamment en termes de planification, la « fragilité » des données en PED implique un investissement fort en matière d'information géographique.



Puis **N.Rochas** (AUD St Omer) a présenté avec la délégation béninoise participant aux débats l'importance de la cartographie comme outil d'aide à la décision et à la gestion communale (spécialisation des enjeux, démocratisation de l'information, amélioration des recettes fiscales), ainsi que le projet de mise en place d'un SIG dans le département du Couffo au Bénin.

Ont suivi deux interventions extérieures au milieu des agences : **P.Dankha** (SpotImage) a présenté le soutien apporté à l'initiative de l'ONG *Planet Action* pour mieux appréhender les conséquences des changements climatiques par l'observation de la Terre, et **C.Crépeau** (AfricaGeoDev) a illustré de façon très concrète l'apport des logiciels et données géographiques libres Opensource pour répondre (au moins en un premier temps) aux besoins de collectivités africaines.




Mode d'occupation du sol de Bangalore (Inde) – Doct IAU IdF

L'application à l'aménagement du territoire a été illustrée par **G.Antier** à propos du SIG mis en place lors de la révision du Sdau de Casablanca et à propos de Manille (mode d'occupation du sol par télédétection Spot et croisement avec les données démographiques). **M.Dufour** (AGUR) a pour sa part synthétisé l'appui de la CU de Dunkerque et de l'Agence pour mettre en place une réelle information géographique dans l'agence d'Annaba (Algérie), en soulignant clairement les forces et les faiblesses des actions et produits (BD géographiques, apport d'expertise et formation aux acteurs locaux du SIG, etc.). Une approche soulignant obstacles et difficultés à la mise en place de SIG à l'étranger qui fut également le parti choisi par **M.Prouvot** (AU Lyon) pour relater les expériences menées à Rabat et à Addis-Ababa : difficultés de l'appui technique, de partage local des données entre services ou institutions, d'identification claire des besoins (par exemple en matière de référentiels).

A lire / à consulter


⇒ **Le Caire**, P.A.Barthel & S.Monqid,
Autrement, « Villes en mouvement », 2011, 253p.

Recueillis à la veille du printemps arabe, cet ouvrage regroupe les témoignages croisés d'une vingtaine de pionniers du développement durable au Caire. Crise des déchets et de la mobilité, éco - construction, nature dans la ville, sans parler de la planification, six séquences font alterner ces paroles de nouveaux Cairotes avec



une iconographie vivante et bien choisie. Le volume de cette série relatif à Amman était aussi plein d'intérêt ; on attend avec impatience celui à paraître sur Damas début 2012...

⇒ **La tour et la ville** E.Firley & J.Gimbal,
Ed.Parenthèses, 2011, 264 p., 620 phot. & dess.



S'appuyant sur 50 projets dans les principales métropoles, les auteurs proposent ici une typologie de la tour en trois catégories (tours solitaires ou jumelles, tours en groupements, cités verticales). Leur idée étant d'identifier certaines erreurs du passé (euphémisme..) pour

mieux affirmer la tour..en tant que « composante naturelle du tissu urbain ». D'utiles comparaisons relatives à la réglementation de la tour dans sept métropoles développées ainsi qu'aux rapports entre « grande hauteur et développement durable » complètent cet ouvrage au très riche répertoire iconographique.

Dans votre agenda

⇒ Un atelier du Centre de Marseille pour l'Intégration en Méditerranée (CMI) sera consacré à Barcelone du 17 au 20 octobre 2011, sur le thème « **Quels outils pour accompagner les évolutions de la mobilité urbaine durable en Méditerranée ?** ». Piloté et financé par l'AFD, sa maîtrise d'œuvre est assurée par CODATU (programme détaillé sur www.codatu.org).

⇒ **ONU Habitat : les priorités de Joan Clos**

Nouveau Directeur Exécutif d'ONU Habitat, Joan Clos vient de rappeler à Paris les trois priorités de son programme à moyen terme : la planification urbaine (abordée en particulier autour du tracé des rues qui structurent l'espace public et l'économie urbaine) et la sécurisation foncière ; le renforcement des institutions urbaines (législation et amélioration de la gouvernance) ; l'économie urbaine (finances municipales et création d'emplois).

Nouvelles des agences

⇒ **Tous à Paris le 20 octobre prochain !**

Après l'atelier -forum de Rennes en octobre 2010 sur les agences en coopération décentralisée, **le Club International a été retenu** pour organiser l'un des ateliers-métier de la 32^e Rencontre à Paris le 20 octobre 2011 sur le thème « *Les agences en export* ».

De plus en plus d'agences développent des activités internationales, mais les problématiques urbaines des villes émergentes ou en développement sont souvent très spécifiques, de même que leurs processus de décision et de gouvernance .

Quelles adaptations cela suppose-t-il alors pour les agences, au niveau de leur pratiques et de leurs personnels ? Et pour quelles plus-values en retour ?

Avec une dizaine d'intervenants d'agences, en salle, pour dialoguer avec le public sur ces métiers auxquels on s'adapte plus facilement qu'on ne le croit !...

⇒ **Formation au CIFAL par l'Agence de Lyon**

Le CIFAL / Centre International de Formation des Acteurs Locaux de Ouagadougou a pour rôle de favoriser le renforcement des capacités de management des acteurs locaux. Le Grand Lyon a fait appel à l'Agence d'urbanisme pour contribuer à l'animation et à la direction scientifique de la dernière session de formation sur la capacité d'adaptation des collectivités locales aux changements climatiques et leurs stratégies de réduction des risques, fin 2010 à Bamako (Mali). Les 45 participants de 13 pays d'Afrique de l'Ouest ont pu appréhender l'impact des changements climatiques et identifier la mise en œuvre d'une stratégie d'adaptation pour les villes africaines. Mais toute anticipation passera par une planification mieux intégrée.

**Pour recevoir cette lettre et
envoyer des informations :**

Un simple courriel à gilles.antier@iau-idf.fr



Réalisation

Agence d'urbanisme
pour le développement
de l'agglomération lyonnaise



Accédez à l'information détaillée par un simple clic sur les liens soulignés en bleu !

Veille documentaire du CLUB FNAU INTERNATIONAL

Focus : Crise du logement dans les pays du Sud de la Méditerranée

La section Habitat des Nations Unies déclare que 32% des populations urbaines du monde vivent dans des bidonvilles et des logements précaires. Si la crise économique exacerbe les tensions sociales, le logement indigne ou l'absence de logement abordable provoque aussi la révolution.

Après la Tunisie, c'est l'Algérie qui a connu des émeutes violentes, dans plusieurs villes du pays. [Les Algériens ne croient plus aux promesses de Bouteflika.](#)

Les habitants des bidonvilles n'en peuvent plus d'attendre un toit. Le logement serait même devenu la première cause d'émeutes dans le pays, même si les raisons de ces poussées de colères sont nombreuses (hausse des produits alimentaires, chômage, routes défectueuses, gouvernants démissionnaires, injustice, ...): [Reportage Audio et photographique](#),

Le Maroc est-il à l'abri ? Le pays peut-il se sentir non concerné par les émeutes en Algérie et en Tunisie ? [Où habitent les marocains ?](#) Chômage, pauvreté, crise du logement, corruption, répression, frustration. Le syndrome de la cocotte minute est le même... [Pour résorber le déficit de logement social](#), l'injonction royale est de construire 1,5 millions d'unités à l'horizon 2015, à raison de 300 000 unités par an.

A Casablanca, conformément aux Hautes orientations de Sa Majesté, le Roi Mohammed VI, visant à permettre aux couches sociales démunies, notamment celles vivant dans des bidonvilles, d'accéder à un logement décent, la région du Grand Casablanca a mis en place [un programme régional pour la résorption de l'ensemble des bidonvilles de la région](#), d'un investissement global de près de 4,85 milliards de dirhams. Le programme devrait bénéficier à 45 920 ménages vivant en bidonvilles en créant 55 000 logements sur un peu moins de 700 ha.

La révolution tunisienne a fait des émules dans le monde arabe. En Egypte, où la population égyptienne devrait atteindre 95 millions d'habitants en 2025 dont 83% sera urbaine, **le pays est confronté à une inadéquation entre l'offre et la demande de logements.** Les populations à faibles revenus sont confrontées à une pénurie d'offre de logements formels, tandis que l'offre sur les segments les plus aisés de la population est supérieure à la demande ...

En savoir plus : [Etude relative au panorama des secteurs du développement urbain et du logement social en Egypte](#) : Notes AFD : termes de références pour le lancement d'une consultation d'experts, 06/2010, 24 p.

Ressources à exploiter :

[Les facteurs déterminants la crise de logement en Algérie](#), Sciences humaines, n°32, 12/2009, Vol. B, pp.67-80

[Lancement d'une nouvelle génération de logement social au Maroc](#), site de presse Albayane.

[La question du financement de l'habitat dans les pays du Sud](#) : comment réaliser des logements abordables ? (AFD, diaporama, 41ème conférence du réseau Habitat et Francophonie, 2009, 19 p.)

[La revalorisation des bidonvilles](#), Cities Alliance, 4 p.

Le 6 septembre 2011, l'ADP organise une journée sur le logement : La question de l'habitat : économique, sociale et ... durable. Contact :

[Françoise Reynaud](#), Secrétaire exécutive de l'AdP. [Villes en développement Association de Professionnels](#)

Nouvelles publications dans les agences du réseau Fnau

Coop'Inf : l'action internationale de l'Agence d'urbanisme de Saint-Omer, 01/2011, 12 p.

Cette nouvelle lettre d'info présente notamment un rappel du contexte de la coopération internationale engagée depuis 2008, entre la Communauté d'Agglomération de Saint-Omer et la commune de Lalo au Bénin. [En savoir plus ...](#)

Addis Ababa : support to "B2" BRT project mission from 2nd to 6th May 2011, Agence d'urbanisme de Lyon, Rouhet (G.), 05/2011, 8 p.

Rapport de la mission pour appuyer la municipalité d'Addis Abeba (Ethiopie) dans la mise en oeuvre d'une ligne de bus en site propre. [En savoir plus...](#)

Actualités de la coopération et du développement urbain

De nouvelles régions au Maroc

En janvier 2010, le roi Mohamed VI annonçait la mise en place d'une commission consultative de la régionalisation au Maroc (C.C.R.) chargée de l'élaboration d'un nouveau système régional pour le pays. Rendues publiques en mars dernier, les conclusions de la commission insistent sur le renforcement du rôle des collectivités territoriales dans le développement économique et social du pays. Une réforme territoriale incluant un passage de 16 à 12 régions et l'instauration du pouvoir d'exécution aux présidents des régions a été proposée. Le délai de mise en place n'a pas été communiqué. Le CR de la commission consultative est en libre consultation à l'adresse suivante avec, dans les annexes, une description détaillée des nouvelles régions proposées par la commission : <http://www.regionalisationavancee.ma>

Vietnam : Mise à jour par Cités Unies du dossier pays et du répertoire des partenariats franco-vietnamiens

le dossier présente la situation socio-économique, le système politique, la position géopolitique, les relations internationales du Vietnam. Un zoom est proposé sur la problématique de l'eau et de l'assainissement. Une analyse transversale des coopérations décentralisées franco-vietnamiennes dessine un profil clair et détaillé de ces liens entre collectivités françaises et vietnamiennes. Sur le répertoire figurent des informations concernant l'historique, les objectifs, les actions réalisées et les perspectives de chaque partenariat. Commander :

<http://www.cites-unies-france.org/spip.php?article61>

Urban gateway : Pour aider les villes et les praticiens de l'urbanisme à travers le monde à s'unir pour partager leurs connaissances et prendre des mesures pour des villes durables, ONU-Habitat crée une nouvelle communauté en ligne. www.urbangateway.org est un nouveau site à explorer.

De nouveaux outils de Coop. Déc. du MAEE

Avec le programme Pact 2 et les appels à projets "Etat-Etat" et "Partenaires", le MAEE lance trois nouveaux outils afin de renouveler les opportunités des collectivités en matière de coopération décentralisée :

➤ **-Pact 2, programme d'appui à la coopération thématique des collectivités territoriales.** Il permettra aux collectivités (villes, départements, régions) d'être labellisées en fonction de leurs expertises et d'être mobilisées selon les besoins des collectivités étrangères. Plus d'infos : <http://cncd.diplomatie.gouv.fr/frontoffice/article.asp?menuid=642&lv=2&aid=630>

➤ **-Les nouveaux appels à projets bilatéraux ("Etat-Etat") en partenariat avec les autorités concernent les pays suivants l'Argentine, le Brésil et l'Inde.**

Exemple : appel à projets de soutien à la coopération décentralisée à l'attention des collectivités territoriales françaises et indiennes. [Dépôt des dossiers ouvert du 18 avril au 15 septembre 2011.](#)

Exemple : appel à projets conjoint en soutien à la coopération franco-brésilienne avec les collectivités territoriales de pays tiers au bénéfice de collectivités haïtiennes ou africaines. [Le dépôt des dossiers est ouvert du 15 mai au 5 octobre 2011](#)

➤ **Lancement du Fonds régional pour la coopération décentralisée en Méditerranée.**

Ce fonds permettra de soutenir des projets de coopération décentralisée dans les domaines de la gouvernance locale et de l'appui institutionnel en faveur de la décentralisation et de la déconcentration. Huit pays sont éligibles : l'Algérie, l'Egypte, la Jordanie, le Liban, la Syrie, les Territoires Palestiniens, la Tunisie et la Turquie.

Les projets concernant le Maroc feront l'objet d'un appel à projets spécifique franco-marocain. [En savoir plus ...](#)

**Votre contact
pour cette veille documentaire :**
v.pelot@urbalyon.org